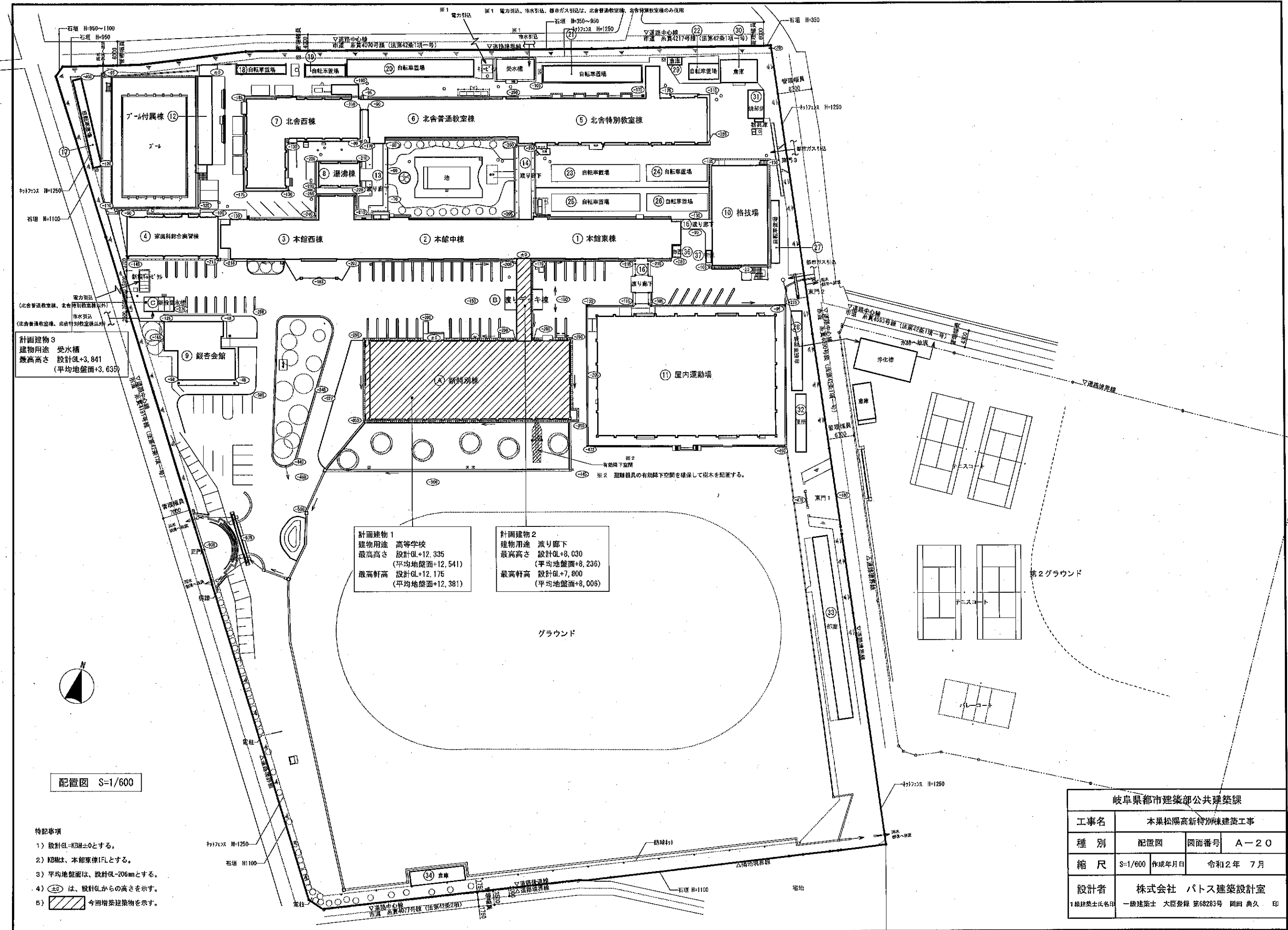


付近見取図 S=1/16000

現況配置図 S=1/600

- 特記事項
- 1) 設計GL=KGM±0とする。
 - 2) KGMは、本館東棟IFLとする。
 - 3) (E) は、設計GLからの高さを示す。

岐阜県都市建築部公共建築課			
工事名	本巣松陽高特別棟建築工事		
種別	付近見取図 現況配置図	図面番号	A-19
縮尺	S=1/16000 S=1/600	作成年月日	令和2年 7月
設計者	株式会社 パトス建築設計室		
1級建築士氏名印	一級建築士 大臣登録 第68283号 岡田 典久 印		



計画建物3
 建物用途 受水橋
 設計GL+3.841
 最高高さ (平均地盤面+3.635)

計画建物1
 建物用途 高等学校
 最高高さ 設計GL+12.335
 (平均地盤面+12.541)
 最高軒高 設計GL+12.175
 (平均地盤面+12.381)

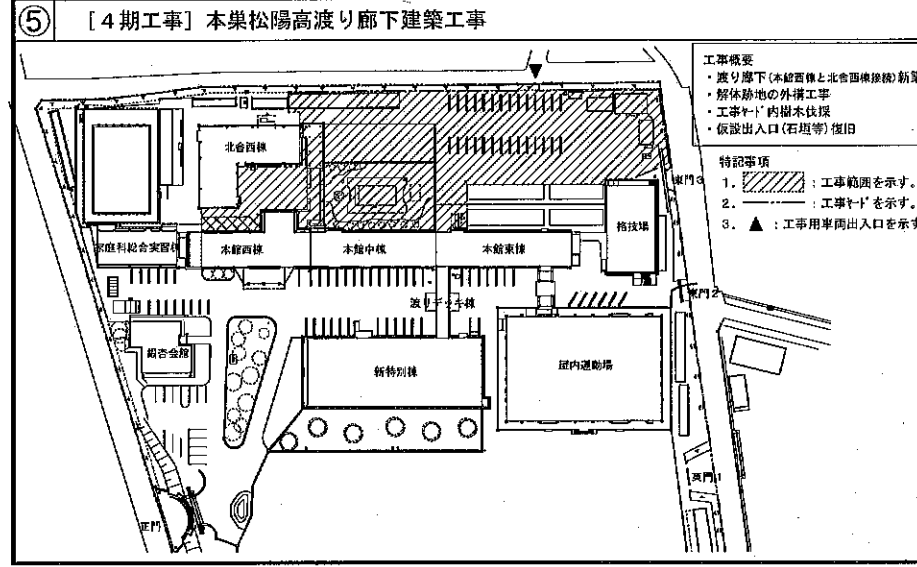
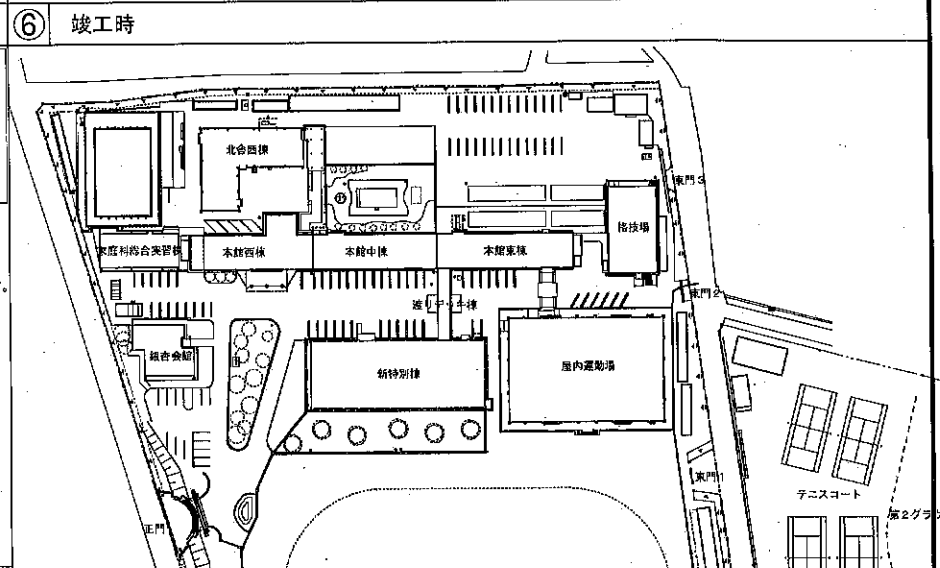
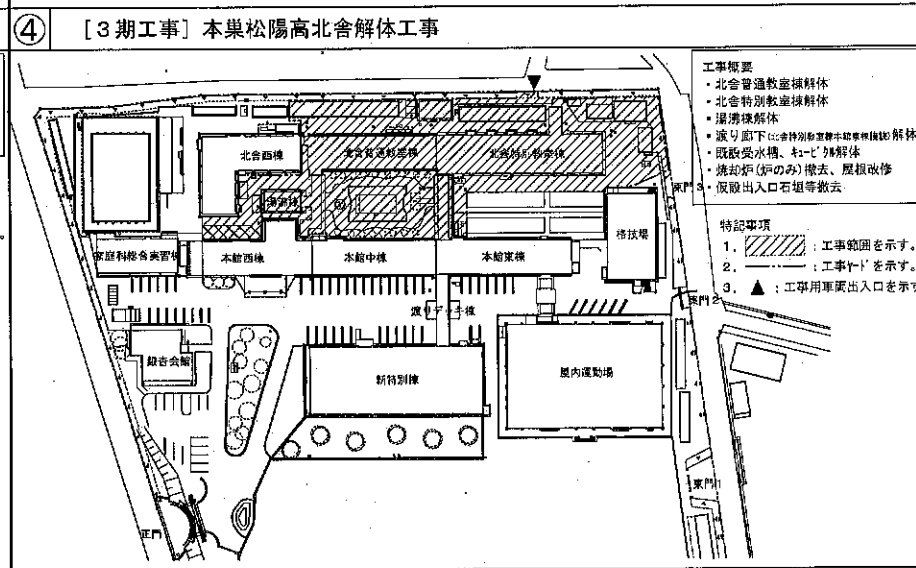
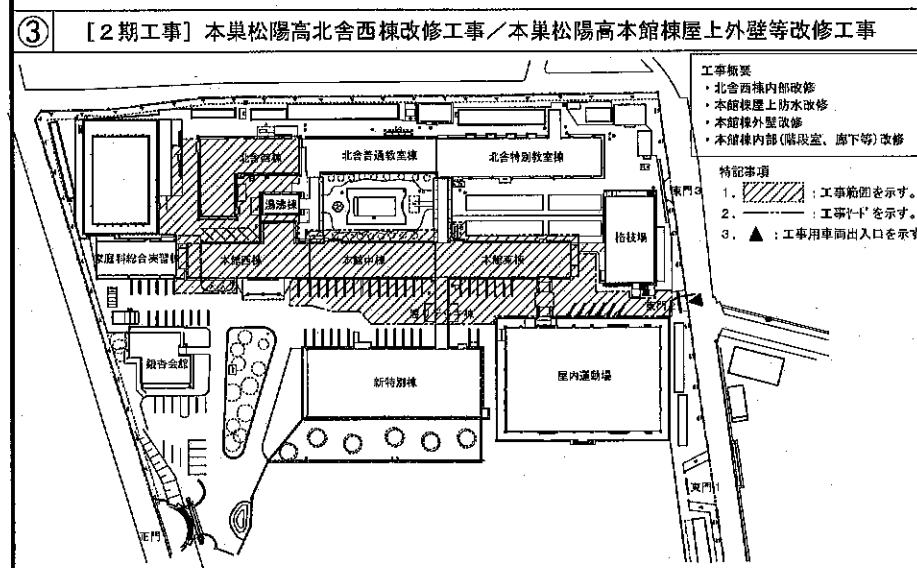
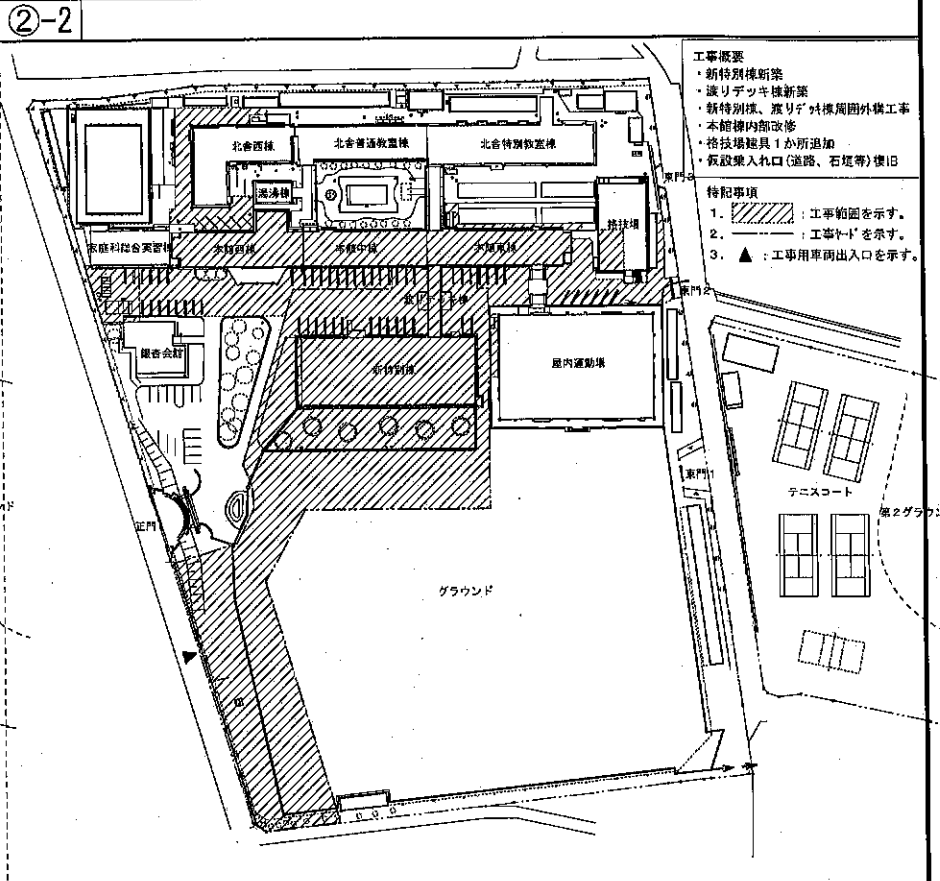
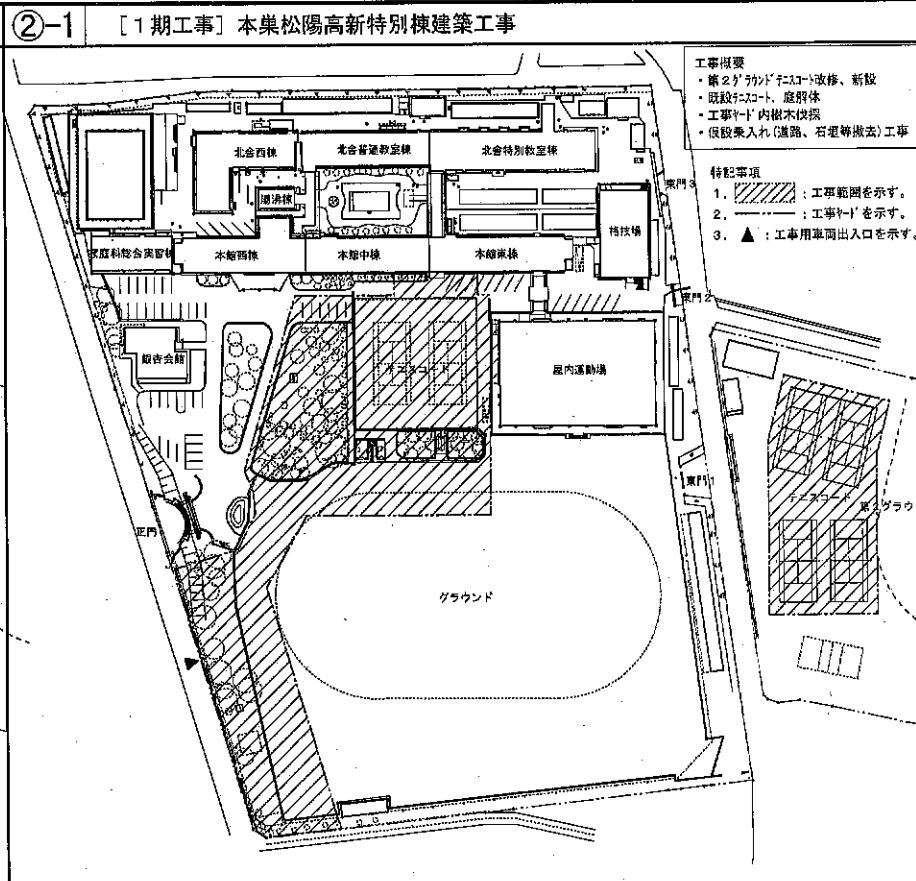
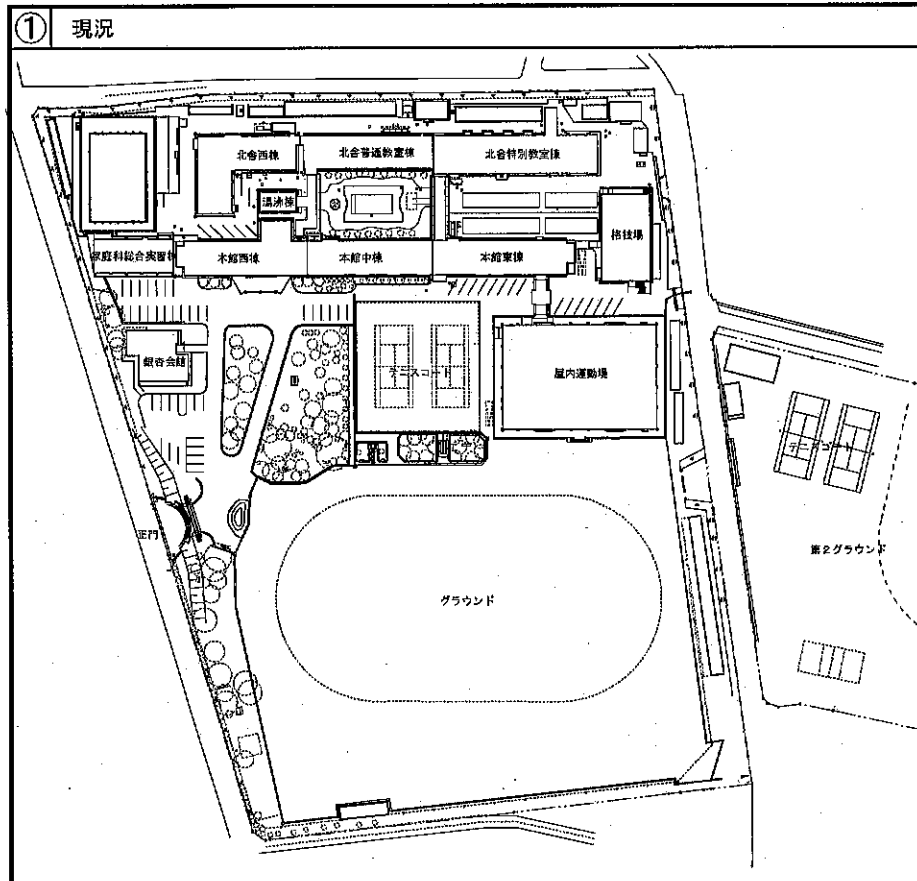
計画建物2
 建物用途 渡り廊下
 最高高さ 設計GL+8.030
 (平均地盤面+8.236)
 最高軒高 設計GL+7.800
 (平均地盤面+8.006)



配置図 S=1/600

- 特記事項
- 1) 設計GL=KBM±0とする。
 - 2) KBMは、本館東棟IFLとする。
 - 3) 平均地盤面は、設計GL-206mmとする。
 - 4) (±) は、設計GLからの高さを示す。
 - 5) 今回増築建築物を示す。

岐阜県都市建築部公共建築課			
工事名	本巣松陽高特別棟建築工事		
種別	配置図	図面番号	A-20
縮尺	S=1/600	作成年月日	令和2年 7月
設計者	株式会社 パトス建築設計室		
1級建築士氏名印	一級建築士 大臣登録 第68283号 岡田 典久 印		



工事工程表

	1か年	1か年	1か年
[1期工事]	新特別棟、流りデッキ新築、本館棟内部改修 16か月		
[2期工事]		北舎西棟、本館棟外壁等改修 7か月	
[3期工事]			北舎、流りデッキ解体 4か月
[4期工事]			流り廊下建築、外構 6か月
学校	新特別棟へ移転し 2か月		

岐阜県都市建築部公共建築課

工事名	本巣松陽高特別棟建築工事		
種別	全体工程図	図面番号	A-22
縮尺	S=1/1500	作成年月日	令和2年 7月
設計者	株式会社 パトス建築設計室		
1級建築士氏名印	1級建築士	大臣登録	第66283号 岡田 典久 印